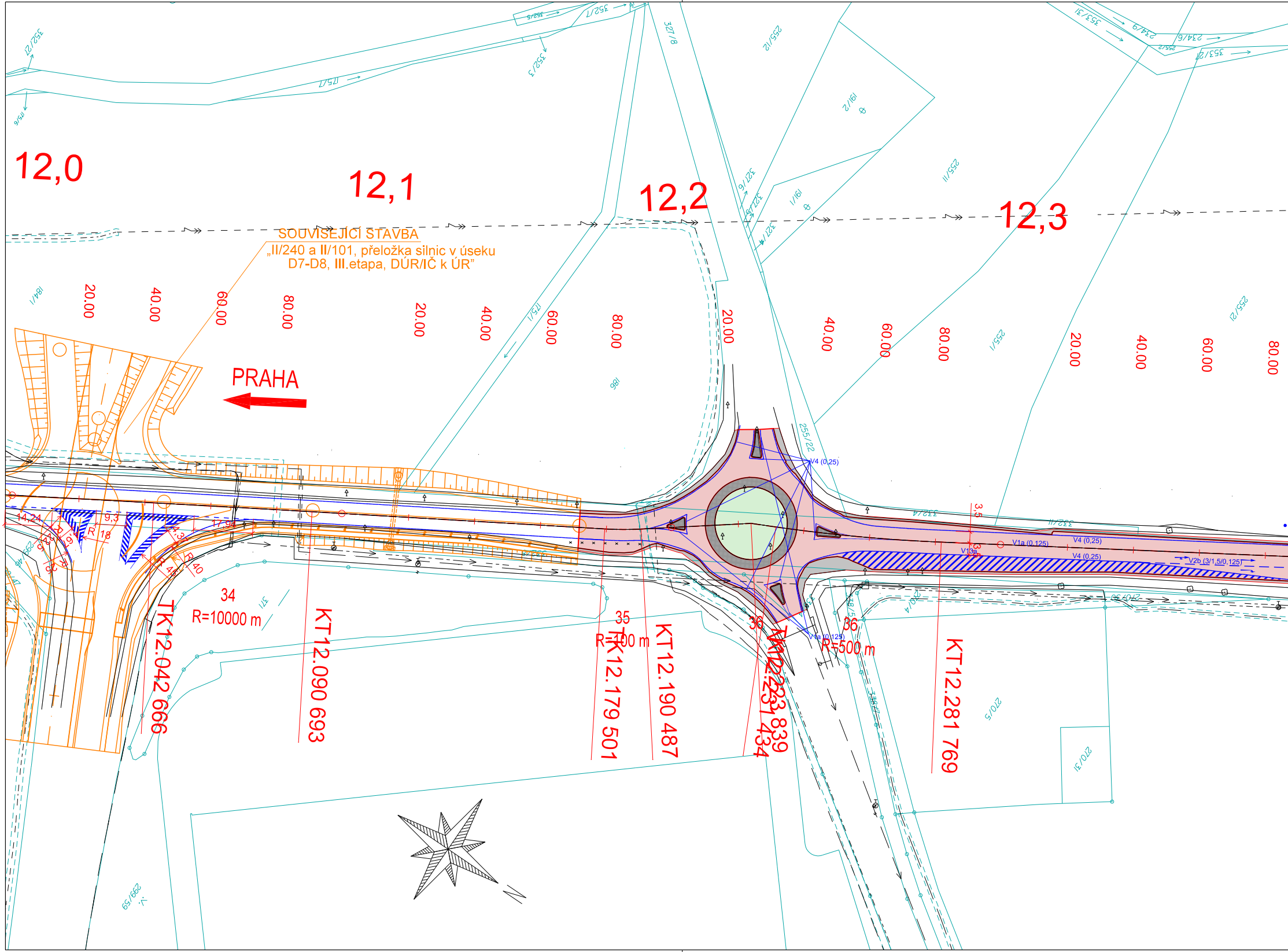
12,0
12,1
12,2
12,3
SOUVISEJÍCÍ STAVBA
„II/240 a II/101, přeložka silnic v úseku D7-D8, III.etapa, DÚR/IČ k ÚR"
PRAHA
20.00
40.00
60.00
80.00
TK12.042 666
KT12.090 693
TK12.179 501
KT12.190 487
TK12.223 839
KT12.231 434
KT12.281 769
34
R=10000 m
35
R=700 m
36
R=500 m
V4 (0,25)
V1a (0,125)
V2b (3/1,5/0,125)
V13a
3,5
14,24
9,3
18
17,94
40
45
327/8
255/2
255/1
255/21
255/22
191/2
191/1
175/1
175/7
352/7
352/3
352/5
332/4
270/5
270/31
270/4
299/59
186
184/1

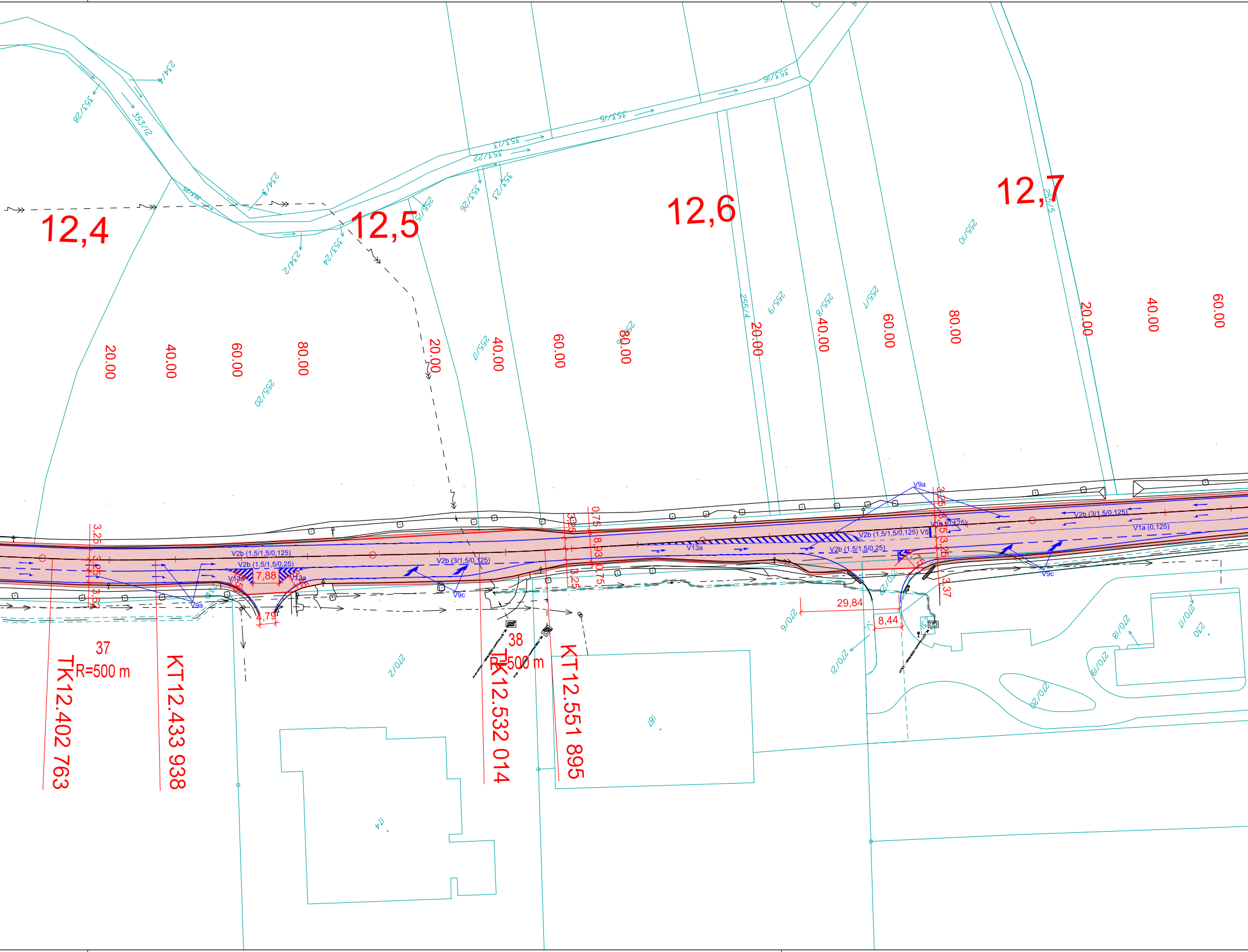
12,4
12,5
12,6
12,7
20.00
40.00
60.00
80.00
20.00
40.00
60.00
80.00
20.00
40.00
60.00
80.00
20.00
40.00
60.00
37
R=500 m
TK12.402 763
KT12.433 938
38
R=500 m
TK12.532 014
KT12.551 895
3.25
3.25
3.62
7,88
4,79
0.75
8.93
0.75
3.25
3.25
3.25
3.37
29,84
8,44
V2b (1,5/1,5/0,125)
V2b (1,5/1,5/0,25)
V2b (3/1,5/0,125)
V2b (1,5/1,5/0,125)
V2b (1,5/1,5/0,25)
V2b (3/1,5/0,125)
V1a (0,125)
V5
V9a
V9a
V9c
V9c
V13a
V13a
353/28
353/12
234/4
234/3
234/2
353/24
255/15
353/26
353/23
353/13
353/22
353/15
353/16
255/17
255/20
255/4
255/9
255/8
255/7
255/10
255/5
270/2
174
181
270/6
270/12
270/18
270/17
230
270/19
270/20

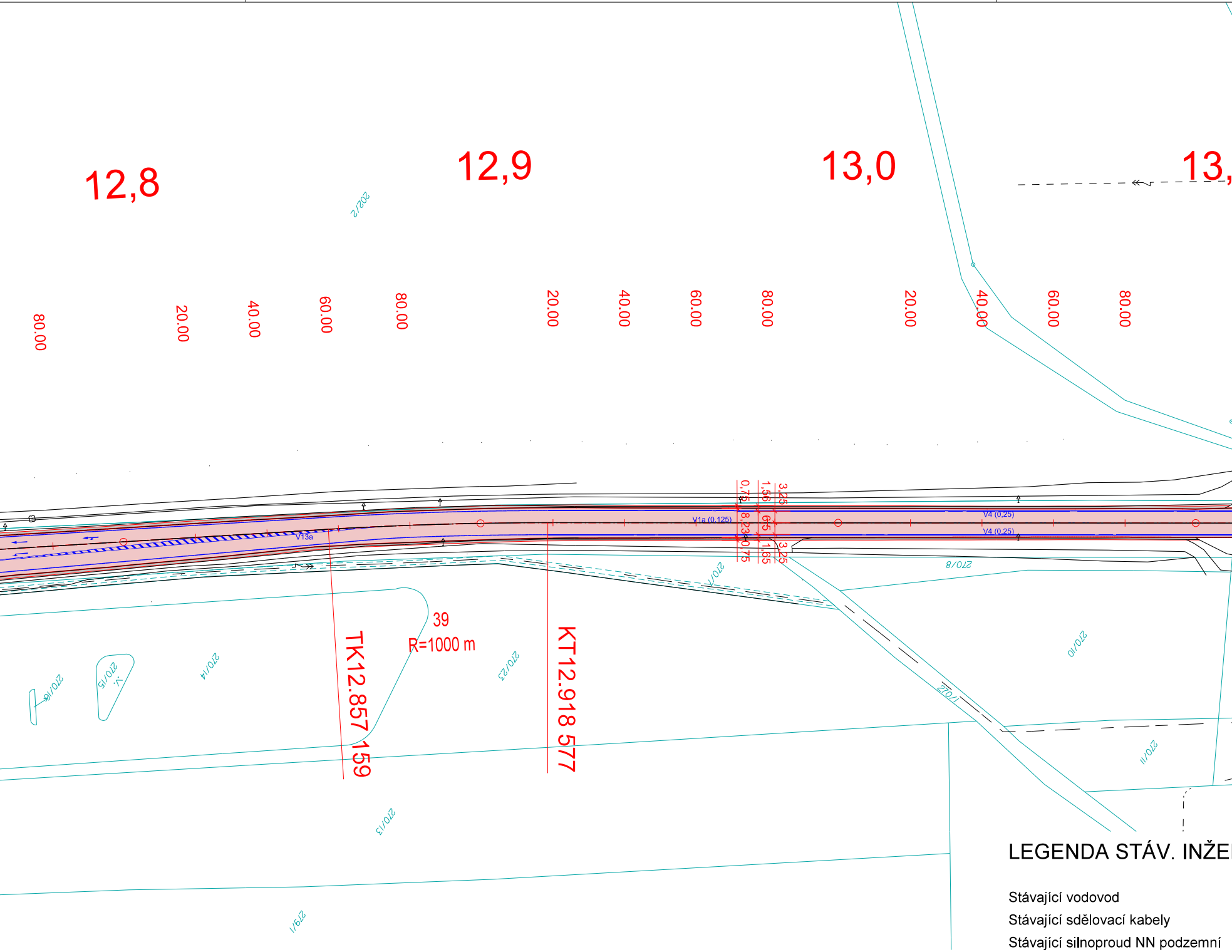
12,8
12,9
13,0
13,
80.00
20.00
40.00
60.00
80.00
20.00
40.00
60.00
80.00
20.00
40.00
60.00
80.00
202/2
V13a
V1a (0,125)
V4 (0,25)
V4 (0,25)
0,75
8,23
0,75
1,56
6,5
1,55
3,25
3,25
270/8
270/1
270/10
270/2
270/11
39
R=1000 m
TK12.857 159
KT12.918 577
270/23
270/14
270/15
270/16
270/13
279/1

LEGENDA STÁV. INŽE

Stávající vodovod
Stávající sdělovací kabely
Stávající silnoproud NN podzemní
Stávající silnoproud VN podzemní
Stávající silnoproud VN nadzemní
Stávající silnoproud VVN nadzemní

Pozn.
V prostoru železničního přejezdu P2469 v km 5,533 trati Kralupy n. Vlt. - Neratovice bude vozovka ukončena na hranici pozemku č.p. 272 (vlastník - ČR, právo hospodařit - Správa železnic, státní organizace) a č.p. 288/5 (vlastník - ORLEN Unipetrol a.s.). Oprava komunikace na pozemku č.p. 272 a p.č. 288/5 bude vynechána.

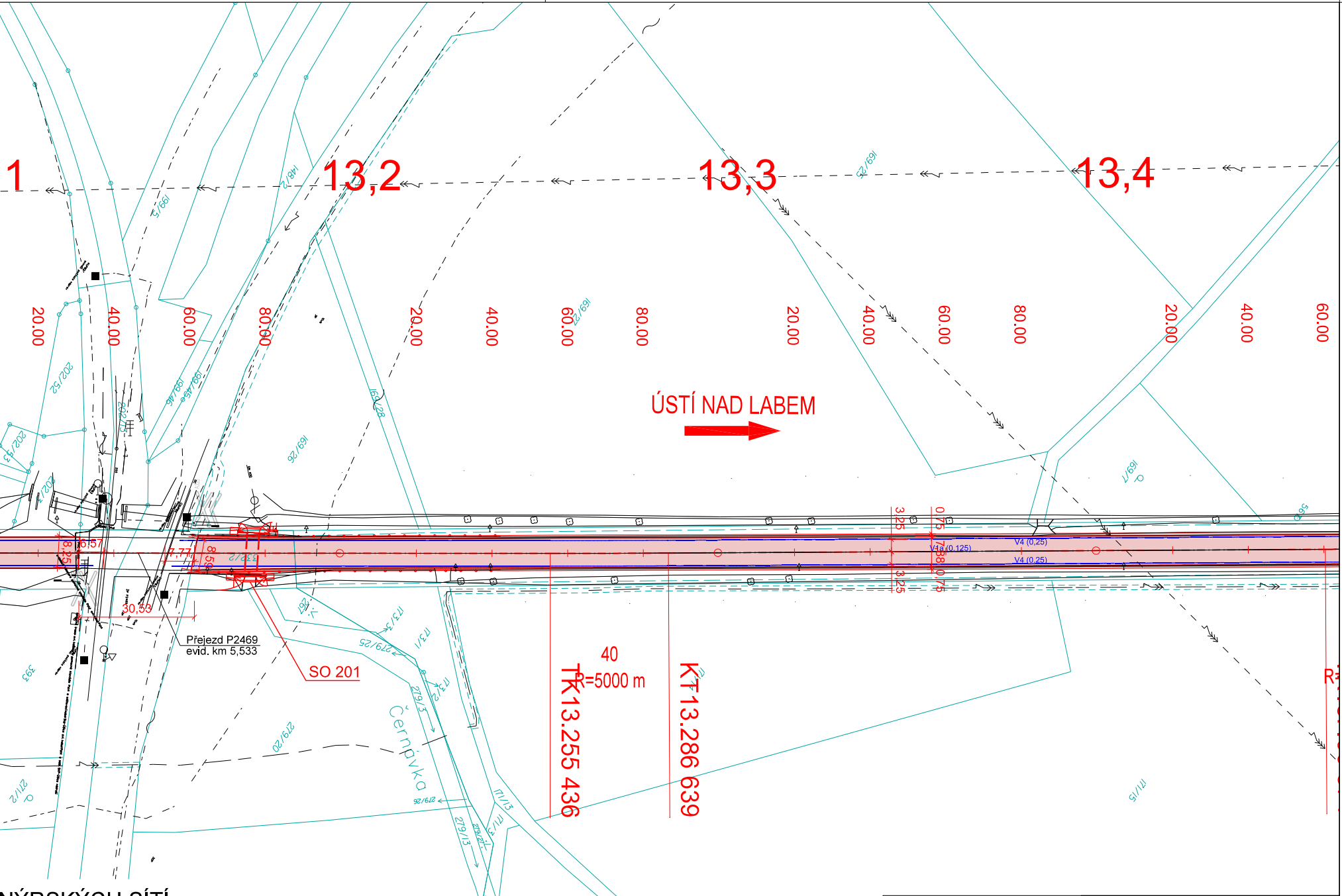
1
13,2
13,3
13,4
20.00
40.00
60.00
80.00
ÚSTÍ NAD LABEM
6,57
8,25
7,77
8,50
30,53
3,25
0,75
V1a (0,125)
V4 (0,25)
Přejezd P2469
evid. km 5,533
SO 201
40
R=5000 m
TK13.255 436
KT13.286 639
Černovka

NÝRSKÝCH SÍTÍ:

Legenda ploch	
▨	Oprava vozovky úsek III
▨	Stávající dlažba
🟩	Zeleň
▨	Krajnice

Legenda čar	
—	Nový stav
—	Zaměření stávajícího stavu
—	Nové vodorovné dopravní značení
—	Katastrální mapa
—	Související stavba

Dokumentace ke stavbě II. etapy
Stavba - km 5,555 - 14,800

SO 101
ČÁST D.1.1

VÝŠKOVÝ SYSTÉM Bpv SOUŘADNICOVÝ SYSTÉM S-JTSK ±0,000 = xxx,xx m n. m.

Číslo změny:	*Obsah změny:*	*Datum změny:*
01	-	-
02	-	-
03	-	-

Objednatel:

Středočeský kraj

STŘEDOČESKÝ KRAJ
Zborovská 11, 150 21 Praha 5

Generální projektant:

SUDOP PRAHA ®

SUDOP PRAHA a.s.
Olšanská 1a, 130 80 Praha 3
tel.: +420 267 094 111
e-mail: praha@sudop.cz

Hlavní inženýr projektu: Bc. Josef Jančík

Garant profese: -

Vedoucí střediska:	*Odpovědný projektant SO, IO, PS:*	*Vypracoval:*	*Kontroloval:*
ING. MIROSLAV VÁŇA	Bc. JOSEF JANČÍK	Bc. JOSEF JANČÍK	ING. LUKÁŠ ČERNÝ

Název akce:

II/608 hr.hl.m. Praha - Veltrusy - II/101
I. etapa, km 1,960 - 14,800

Číslo smlouvy: 20-233.200

Projektový stupeň: PDPS

Část:

SO 101 Hlavní trasa km 1,960 - 14,800

Datum: 06/2024

Číslo části: D.1.1

Název přílohy:

Situace - sekce 6

Měřítko: 1:1000

Počet formátů: 8xA4

Číslo přílohy: **2.6**

DOKUMENT LZE UŽÍVAT POUZE VE SMYSLU PŘÍSLUŠNÉ SMLOUVY O DÍLO. ŽÁDNÁ JEHO ČÁST NEMŮŽE BÝT DLE ZÁKONA č.121/2000 Sb. KOPÍROVÁNA NEBO JINÝM ZPŮSOBEM ROZŠIŘOVÁNA BEZ SOUHLASU SUDOP PRAHA a.s.